

## Genuss & Kult-Tour, ein Haus voll Kunst Strecke vom Wander-Rabe-Team

### Anfahrt

Ausfahrt A4 Untereschbach/Lindlar

auf die L299 ca.13km bis Lindlar

1. Ampel in Lindlar links ab, auf die Königsberger Straße

2. nächster Kreisverkehr erste abbiegen, in die Pollerhofstraße

erstes Haus rechte Seite

**artgenossen**

Parkplatz hinter dem Haus

**Ausgangspunkt: Artgenossen**

Pollerhofstr. 35-37

**51789 Lindlar**

**Streckenlänge:** ca. 11 Kilometer

**Wegzeit:** ca. 2,5 Stunden

**besonderer Hinweis:** festes Schuhwerk

### Legende

▷ = rechts

◁ = links

△ = geradeaus

**S/G** = Steigung/Gefälle

▲ = aufwärts

▼ = abwärts

**Wm** = Wegmarkierung

**K** = Kartenpunkt



Lindlar

### Legende für Hundebesitzer

#### Restaurant

☺ = willkommen

☹ = verboten

💧 = Wasser

🐾 = anleinen

✳ = Hofhunde

Beschreibung	R	ca. m	S/G	Hunde	K
Parkplatz, Blick auf Pollerhofstraße				☺💧🐾	1
rechts, auf „Pollerhofstraße“, Richtung Lindlar Ortskern, bergab, bis Kreuzung	▷	300	▼	🐾	
geradeaus, in die „Hauptstraße“ vorbei an Kirche (liegt rechts von uns), bis Gabelung	△	300		🐾	2
geradeaus an Gabelung, leicht bergauf, der „Hauptstraße“ folgen, entgegen der Einbahnstraße, Wm A2, vorbei am Herz-Jesu-Krankenhaus bis T-Kreuzung	△	350	▲	🐾	3
links, an T-Kreuzung auf „Borromäusstrasse“, Wm A2 bis Kreuzung	◁	275		🐾	4
rechts, an Kreuzung in die „Borromäusstrasse 30 – 40“, Wm A2, Straße wird Schotterweg „Schild: Land- u. Forstwirtschaftsverkehr frei“, bergauf, später bergab, bis Kreuzung und Asphaltstraße	▷	775	▲▼	🐾	5
links, an Kreuzung (hinter Haus), bergauf, Wm A2, asphaltierter Wirtschaftsweg bis Rechtsabbiegung vor Schlagbaum	◁	225	▲		6
rechts, vor Schlagbaum auf Schotterweg in den Wald, Wm A2, bergauf, dem Weg folgen bis asphaltierter T-Kreuzung	▷	650	▲		7
rechts, bergab (links Schild: Hönighausen 1 km), Achtung Wm A2 verlassen bis Kreuzung	▷	125	▼	🐾✳	8
links, an Kreuzung, bergauf, „Land- und Forstwirtschaftlicher Verkehr frei, Vorderrübach 14-28“, Wm JH/△, dem Weg folgen, bis T-Kreuzung	◁	400	▲		
links, bis Gabelung	◁	50			
rechts, an Gabelung bergab, Richtung „Holl“ bis zur Gabelung in Holl	▷	750	▼	🐾✳	9
links, an Gabelung, Wm X, Schulbushaltestelle passieren, asphaltierte Straße wird befestigter Wirtschaftsweg, dem Weg bergab folgen, <b>Achtung 950 m</b> , entlang am Campingplatz bis Gabelung mit <b>Schild „Fahr vorsichtig, Kinder“</b> (links Wegweiser aus Holz vom SGV)	◁	850	▼		10
links, an Gabelung, bergauf, Wm A3 (Wegweiser: Richtung Hönighausen), auf Wiesenweg zwischen Weiden (Schöne Aussicht), bergauf, dem Weg durch Rechtskurve folgen, am Waldrand dem Weg linkshaltend in den Wald folgen, so dass man in langezogenem Bogen dem Weg um den Berg folgt, bis zur T-Kreuzung und Asphaltstraße )	◁	1200	▲		11
links, an T-Kreuzung, Wm Dreieck, leicht bergauf bis zur asphaltierten Straße	◁	250	▲		
geradeaus, auf asphaltierter Straße, bergauf, durch Ortschaft, Linksabbiegung ignorieren, bis Rechtsabbiegung in Linkskurve der Asphaltstraße	△	600	▲	🐾✳	12

## Genuss & Kult-Tour, ein Haus voll Kunst Strecke vom Wander-Rabe-Team

**Legende**

▷ = rechts  
 ◁ = links  
 △ = geradeaus

**S/G** = Steigung/Gefälle  
 ▲ = aufwärts  
 ▼ = abwärts


**Wm** = Wegmarkierung  
**K** = Kartenpunkt

Beschreibung	R	ca. m	S/G	Hunde	K
rechts, (Achtung Wm △ verlassen!), jetzt Wm A2, bergauf, vorbei an Sendemast bis Kreuzung ( <i>links des Weges kleines Jesus-Kreuz</i> )	▷	825	▲	☝	
geradeaus, an Kreuzung Wm A2 bis Abbiegung	△	325			
geradeaus, dem Weg folgen Wm A2 und teilweise M4, vorbei an Schutzhütte, Abbiegungen u. Steinhauerpfad ignorieren bis T-Kreuzung	△	1000			
links, bergab, Wm A2/M4 bis T-Kreuzung vor Haus Nr. 9	◁	225	▼		
links, an T-Kreuzung, bergab asphaltierter Straße folgen, Wm A2, bis T-Kreuzung	◁	175	▼	☝	13
links, an T-Kreuzung, Wm A2 bis Abbiegung hinter Bushaltestelle	◁	75		☝	
rechts, leicht bergab, Wm A2, bis vor Silo	▷	80	▼	☝*	14
links, vor Silo, auf Weg an Wiese entlang ( <i>evtl. unter Markierungsbändern durch, da zeitweise Kühe den Weg kreuzen</i> ) bis Straße vor Wohnhäusern	◁	550		☝*	15
rechts, auf Fußweg entlang der Straße bis T-Keuzung „Schwarzenbachstr.“	▷	175		☝	
links. auf Fußweg entlang der „Schwarzenbachstr.“ bis Kreisverkehr	◁	300		☝	
links, an Kreisverkehr in „Pollerhofstr.“ bis artgenossen	◁	50		☝	
				😊☝	1

**Legende für Hundebesitzer**

**Restaurant**  
 ☺ = willkommen  
 ☹ = verboten  
 💧 = Wasser  
 ☝ = anleinen  
 \* = Hofhunde

Diese Seite ist urheberrechtlich von D.T. Schwarte, Hallbergmoos geschützt. Für den Inhalt der Seite wird keine Gewähr und Haftung übernommen.

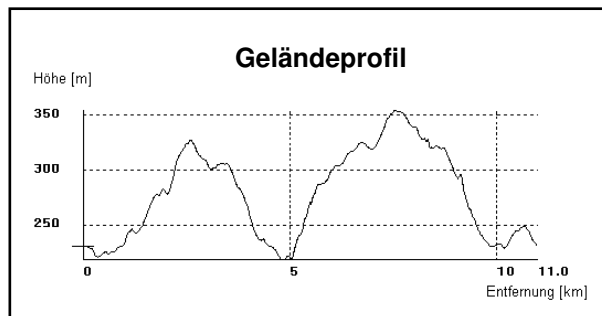


## Genuss & Kult-Tour, ein Haus voll Kunst Strecke vom Wander-Rabe-Team

### Sehenswertes / Informatives

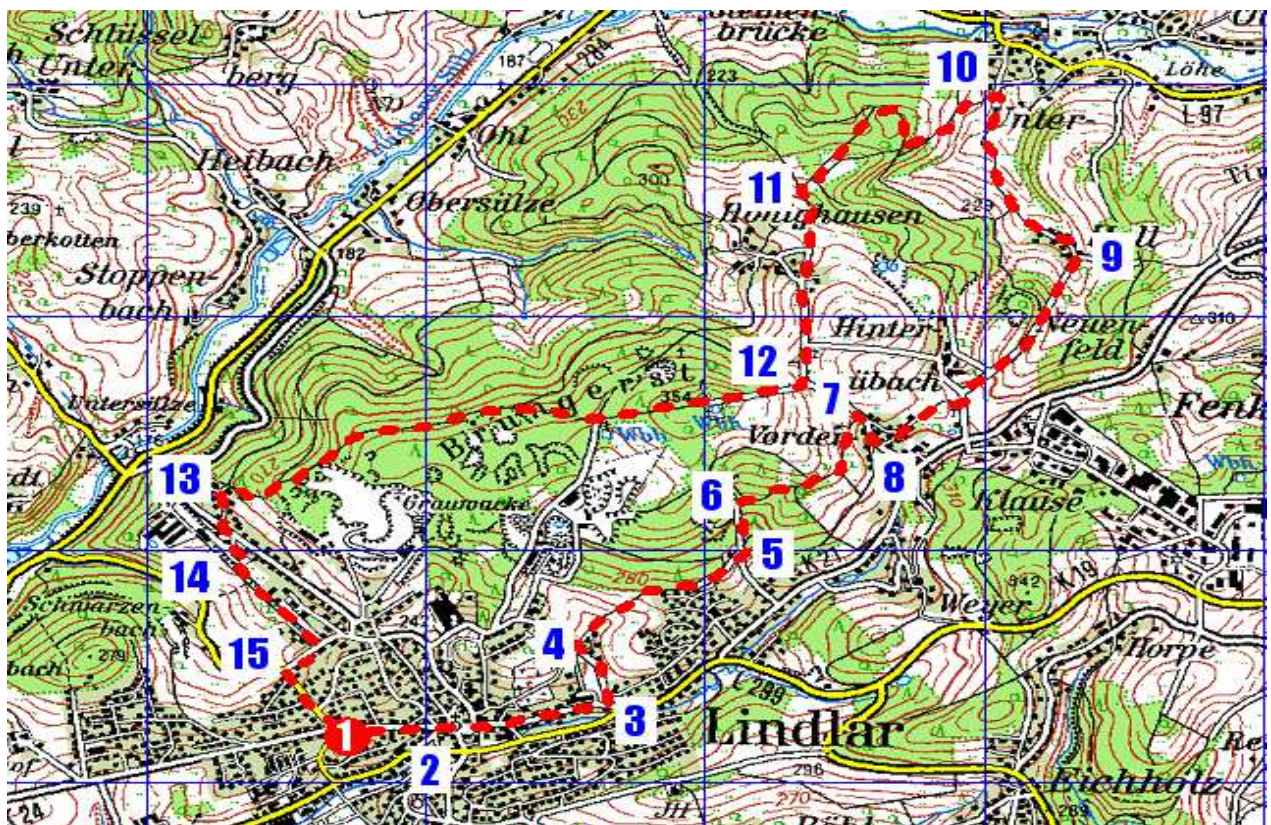
#### Ein Haus voll Kunst! Die art zu genießen!

Der Platz hier würde nicht ausreichen, um alles zu erwähnen was das denkmalgeschützte Hotel & Restaurant ehemals „alte Winter- und Landfrauenschule“ an Genuss, Kunst und Kultur anzubieten hat. Verschaffen Sie sich im Hotel & Restaurant Ihr eigens Bild und erfreuen Sie sich nach Ihrer Wanderung über diese wunderbare Interpretation des Genießens.



#### GPS-Daten

UTM	WGS84	Höhe=m	Karte
Zone 32 N, Ost 385712, Nord 5653229		230	K 1
Zone 32 N, Ost 386047, Nord 5653234		221	K 2
Zone 32 N, Ost 386651, Nord 5653329		233	K 3
Zone 32 N, Ost 386542, Nord 5653579		242	K 4
Zone 32 N, Ost 386786, Nord 5653829		271	K 4b
Zone 32 N, Ost 387126, Nord 5653974		277	K 5
Zone 32 N, Ost 387116, Nord 5654199		309	K 6
Zone 32 N, Ost 387491, Nord 5654328		321	K 6b
Zone 32 N, Ost 387541, Nord 5654598		312	K 7
Zone 32 N, Ost 387631, Nord 5654443		298	k 8
Zone 32 N, Ost 387931, Nord 5654623		306	K 8b
Zone 32 N, Ost 388326, Nord 5655283		237	K 9
Zone 32 N, Ost 388036, Nord 5655963		220	K 10
Zone 32 N, Ost 387341, Nord 5655533		297	K 11
Zone 32 N, Ost 387401, Nord 5655473		299	K 11b
Zone 32 N, Ost 387351, Nord 5654703		330	K 12
Zone 32 N, Ost 386611, Nord 5654563		340	k 12b
Zone 32 N, Ost 385467, Nord 5654293		281	K 12c
Zone 32 N, Ost 385262, Nord 5654244		254	K 13
Zone 32 N, Ost 385352, Nord 5653974		236	K 14
Zone 32 N, Ost 385607, Nord 5653569		234	K 15
Zone 32 N, Ost 385492, Nord 5653479		232	K 15c
Zone 32 N, Ost 385712, Nord 5653229		230	K 1



© Geobasisdaten: Landesvermessungsamt NRW, Bonn, 1920/2002